

教育部

「全國公私立幼兒園災害潛勢資訊管理系統」應用研習實施計畫

一、目的

依據災害防救法第 22 條，本部為協助各縣市政府教育主管機關及全國公私立幼兒園災害防救管理落實，規劃建置「災害潛勢資訊管理系統平臺(簡稱災潛平臺)」。災潛平臺在於建立教育體系防救災資訊管理，同時欲提升幼兒園災害潛勢知能，促進縣市與幼兒園體系縱向連結、強化災害管理能力，並提供各教育主管機關決策參考。

二、辦理單位：

(一) 主辦單位：教育部資訊及科技教育司。

(二) 承辦單位：國立嘉義大學(本部災害潛勢計畫團隊)。

三、參加對象：

(一) 各縣(市)政府教育局(處)防災教育業務承辦人員。

(二) 全國公私立幼兒園災害管理人員。(若無災害管理人員，則請幼兒園自行派員參加)

四、參與人數限制：

(一) 北區人數限制：330 人。

(二) 中區人數限制：200 人。

(三) 南區人數限制：360 人。

(四) 東區人數限制：190 人。

※因場地座位有限，額滿為止。

五、會議流程：

北區：新北市政府 507 會議室

時間	議程主題	主講人
09:30 - 10:00	報到	中興工程顧問股份有限公司-李文正 博士
10:00 - 10:50	幼兒園災害潛勢評估說明與災害防治對策	中興工程顧問股份有限公司-李文正 博士
10:50 - 11:10	問題回答與討論	中興工程顧問股份有限公司-李文正 博士
11:10 - 11:20	休息時間	
11:20 - 12:10	災害潛勢資訊管理系統應用說明	逢甲大學地理資訊系統研究中心 -簡致遠副理
12:10 - 12:30	問題回答與討論	逢甲大學地理資訊系統研究中心 -簡致遠副理
12:30	賦歸	-

中區：國立自然科學博物館第四演講(紅)廳

時間	議程主題	主講人
13:30 - 14:00	報到	國立嘉義大學土木與水資源工程學系-陳建元教授
14:00 - 14:50	幼兒園災害潛勢評估說明與災害防治對策	國立嘉義大學土木與水資源工程學系-陳建元教授
14:50 - 15:10	問題回答與討論	國立嘉義大學土木與水資源工程學系-陳建元教授
15:10 - 15:20	休息時間	
15:20 - 16:10	災害潛勢資訊管理系統應用說明	逢甲大學地理資訊系統研究中心 -簡致遠副理
16:10 - 16:30	問題回答與討論	逢甲大學地理資訊系統研究中心 -簡致遠副理
16:30	賦歸	-

南區：高雄市立美術館演講廳

時間	議程主題	主講人
13:30 - 14:00	報到	國立嘉義大學土木與水資源工程學系-陳建元教授
14:00 - 14:50	幼兒園災害潛勢評估說明與災害防治對策	國立嘉義大學土木與水資源工程學系-陳建元教授
14:50 - 15:10	問題回答與討論	國立嘉義大學土木與水資源工程學系-陳建元教授
15:10 - 15:20	休息時間	
15:20 - 16:10	災害潛勢資訊管理系統應用說明	逢甲大學地理資訊系統研究中心 -簡致遠副理
16:10 - 16:30	問題回答與討論	逢甲大學地理資訊系統研究中心 -簡致遠副理
16:30	賦歸	-

東區：花蓮縣衛生局大禮堂

時間	議程主題	主講人
13:30 - 14:00	報到	國立嘉義大學土木與水資源工程學系-陳建元教授
14:00 - 14:50	幼兒園災害潛勢評估說明與災害防治對策	國立嘉義大學土木與水資源工程學系-陳建元教授
14:50 - 15:10	問題回答與討論	國立嘉義大學土木與水資源工程學系-陳建元教授
15:10 - 15:20	休息時間	
15:20 - 16:10	災害潛勢資訊管理系統應用說明	逢甲大學地理資訊系統研究中心 -簡致遠副理
16:10 - 16:30	問題回答與討論	逢甲大學地理資訊系統研究中心 -簡致遠副理
16:30	賦歸	-

六、應用研習辦理預定時間及地點：

場次	預定時間	規劃參加縣市	預定辦理地點
北部地區	103年12月06日(星期六) 上午9:30~12:30	臺北市、新北市、基隆市、桃園縣、新竹縣、金門縣、連江縣。	新北市政府 507 會議室 (新北市板橋區中山路 1 段 161 號) 交通資訊詳如附件二
中部地區	103年12月19日(星期五) 下午13:30~16:30	新竹市、苗栗縣、臺中市、南投縣、彰化縣、雲林縣、嘉義縣。	國立自然科學博物館第四演講(紅)廳(臺中市北區館前路一號) 交通資訊詳如附件三
南部地區	103年12月05日(星期五) 下午13:30~16:30	嘉義市、臺南市、高雄市、屏東縣、澎湖縣。	高雄市立美術館演講廳 (高雄市鼓山區美術館路 80 號) 交通資訊詳如附件四
東部地區	103年12月18日(星期四) 下午13:30~16:30	宜蘭縣、花蓮縣、臺東縣。	花蓮縣衛生局大禮堂 (花蓮市新興路 200 號 3 樓)交通資訊詳如附件五

註：各幼兒園災害管理人員可自由選擇場次報名

七、報名方式：

- (一) 與會人員請逕行登入「防災教育數位平臺」進行報名。網址如下：
「防災教育數位平臺」：

<http://disaster.edu.tw/disaster/apply/index.php?itemvrid=1705698343213>



- (二) 無法於「防災教育數位平臺」報名者，請填寫附件一「說明會報名表」，以電子郵件方式回傳本案聯絡人張峻銘先生。
- (三) 本次報名共分為北中南東四區，因場地人數受限關係，報名時間從103年11月05日起至各場次辦理前3日止，請於時限內報名。
- 八、請指派業務承辦同仁參加，並惠予出席人員公(差)假登記及協助課務派代事宜。
- 九、全程參與本次活動者，將可登記「全國教師在職進修網」或「公務人員終身學習網」課程研習時數2小時。
- 十、相關事宜請逕洽承辦單位，聯絡方式如下：103年度學校災害潛勢資料更新及平臺維運計畫助理 張峻銘 先生，電話：(05)271-7686，E-mail：safecampus2013@gmail.com。

附件一

※無法進入「防災教育數位平臺」報名者，請填寫「報名表」，以電子郵件方式回傳予本案聯絡人張峻銘先生，即可完成報名程序。

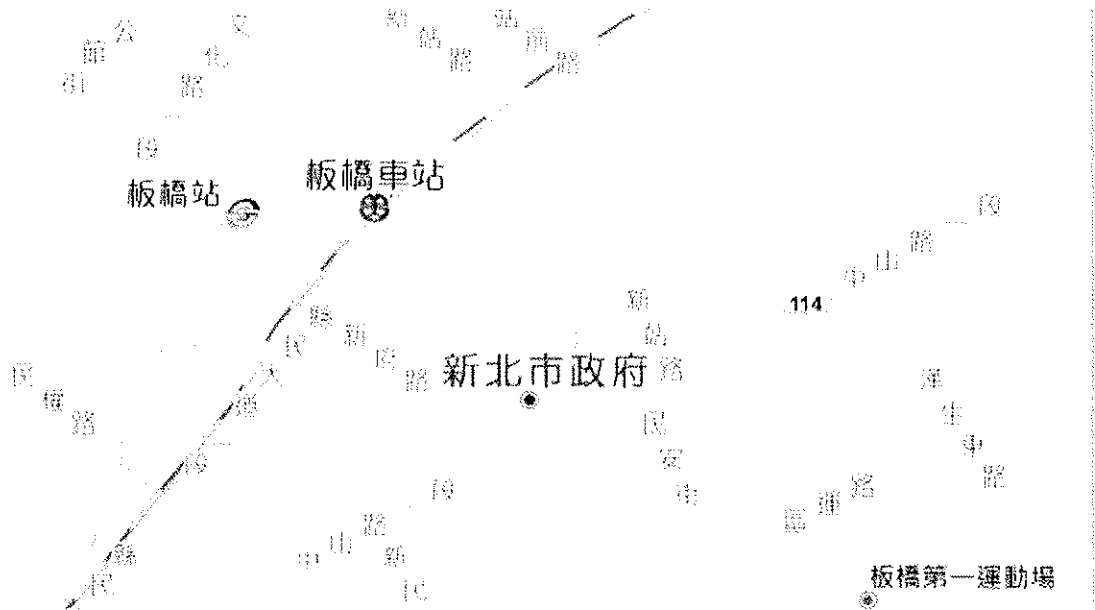
「全國公私立幼兒園災害潛勢資訊管理系統」應用研習	
縣市	
任職單位	
職稱	
姓名	
身分證字號 (登錄時數用途)	登入於 <input type="checkbox"/> 終身學習網 <input type="checkbox"/> 全國教師網 身分證字號：
電子信箱	
報名區域	<input type="checkbox"/> 北區 <input type="checkbox"/> 中區 <input type="checkbox"/> 南區 <input type="checkbox"/> 東區
<p>本案聯絡人：</p> <p>103 年度學校災害潛勢資料更新及平臺維運計畫助理 張峻銘 先生</p> <p>(1)電子郵件：safecampus2013@gmail.com</p> <p>(2)聯絡電話：(05)271-7686</p> <p>※依老師可行時間，選擇各區報名時間，因場地座位有限，報名名額滿為止，謝謝!!</p>	

附件二

「全國公私立幼兒園災害潛勢資訊管理系統」應用研習(北區)

時間：103 年 12 月 06 日(星期六) 上午 9：30～12：30。

地點：新北市政府 507 會議室(新北市板橋區中山路 1 段 161 號)



交通方式：

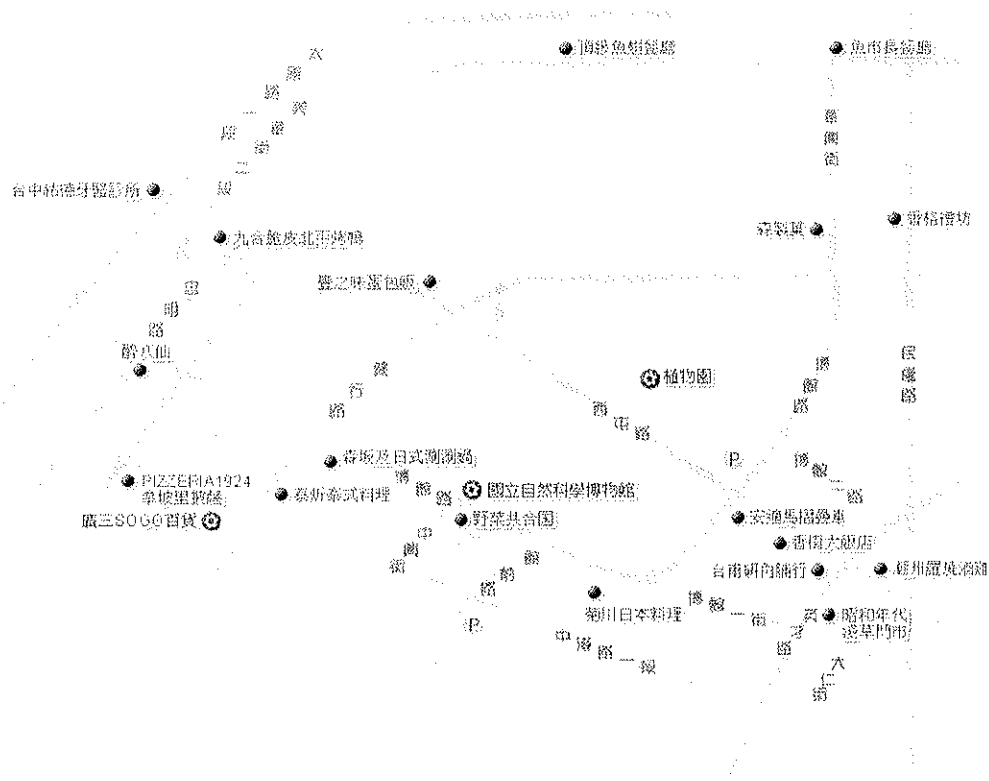
- ◎ 高鐵及臺鐵：
板橋車站下車，步行 5 分鐘。
- ◎ 捷運：
1. 捷運板南線板橋站 3A 出口。
2. 捷運板南線板橋站 2 號出口。
- ◎ 公車：
可搭乘 51、234、245、265、307、651、667、705、810、813、813 區、847、926、926 副、1032、99、786、805、812、848、857、920、932、948、F501、F502、藍 32、藍 33、藍 37、藍 38、環狀線先導公車、環狀線區間車、264、310、656、701、702、793、806、910、930、2021、9103

附件三

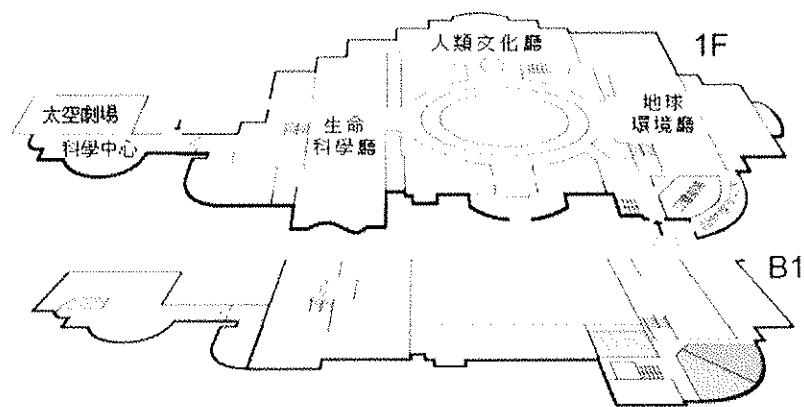
「全國公私立幼兒園災害潛勢資訊管理系統」應用研習(中區)

時間：103年12月19日(星期四)下午13:30~16:30。

地點：國立自然科學博物館第四演講(紅)廳(臺中市北區館前路一號)



演講廳平面圖



- 第一演講廳(科學中心地下樓)
- 第三演講(藍)廳(立體劇場地下樓)
- 第四演講(紅)廳(立體劇場地下樓)
- 第二科學教室(立體劇場地下樓)

交通方式：

◎ 搭乘高鐵或臺鐵：

可搭乘高鐵、臺鐵、公路，轉乘公車到 SOGO 百貨或科博館站下車。

◎ 公車：

臺中客運：35、70、71、88、106、146、147。

仁友客運：22、37、45、48、72、125。

統聯客運：77、83。

巨業巴士：往沙鹿、清水、大甲方向。

◎ 自行開車：

國道一號(中山高速公路)

1. 臺中交流道(178 臺中)下，往臺中市方向順中港路至本館。
2. 大雅交流道(174 大雅)下，往臺中市方向順中清路、大雅路，右轉健行路至本館。

國道三號(福爾摩沙高速公路)

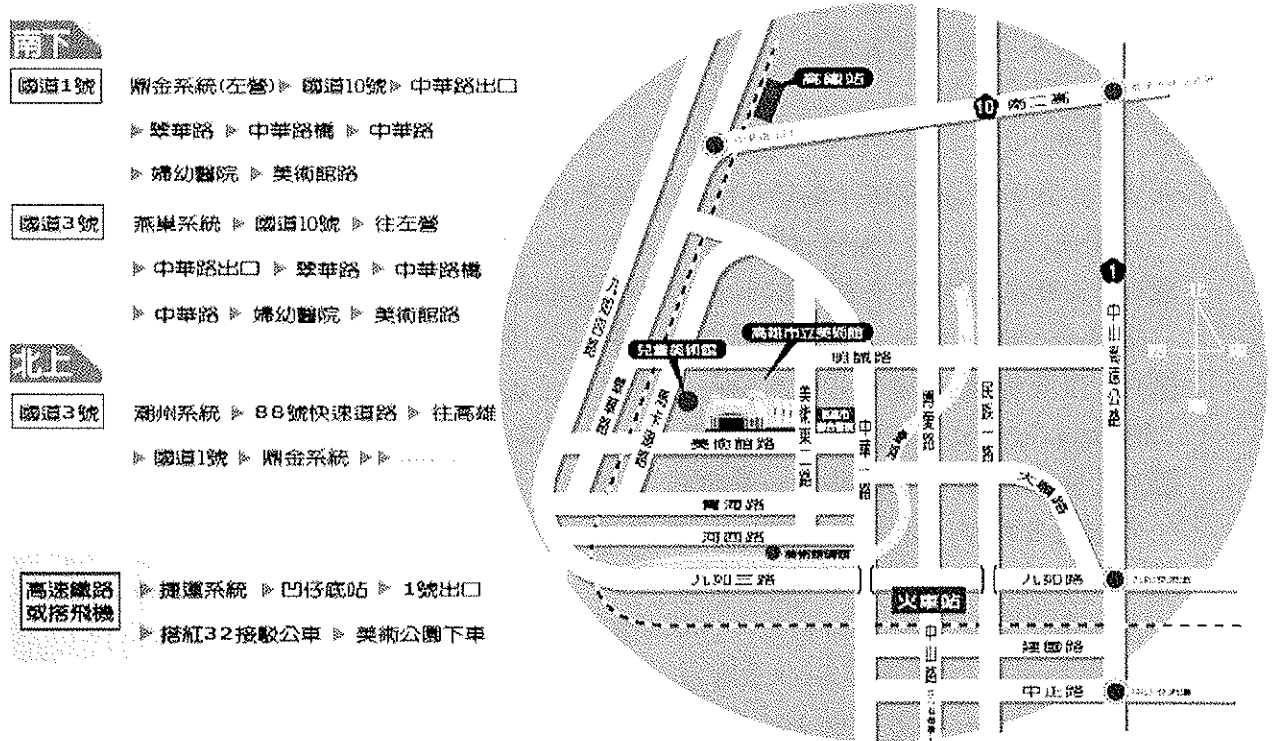
1. 快官交流道(202 快官)轉中彰快速道路，五權西路開口下，順五權西路，左轉文心路或忠明南路，右轉中港路至本館。
2. 快官交流道(202 快官)轉中彰快速道路，市政路開口下，順市政路左轉文心路，右轉中港路至本館。
3. 龍井交流道(182 龍井)下，往臺中市方向順中港路至本館。

附件四

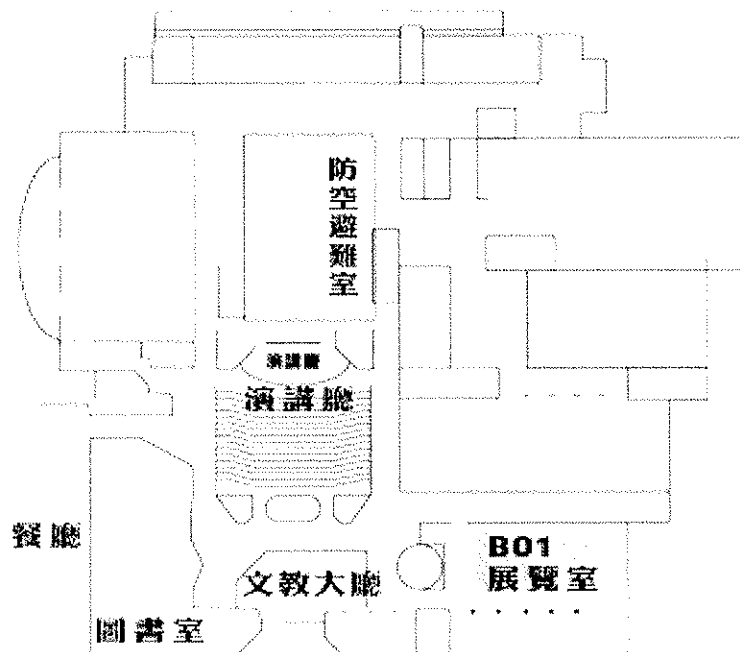
「全國公私立幼兒園災害潛勢資訊管理系統」應用研習(南區)

時間：103年12月05日(星期五) 下午13:30~16:30。

地點：高雄市立美術館演講廳(高雄市鼓山區美術館路80號)



地下樓平面圖



交通方式：

◎ 自行開車：

國道1號-鼎金系統交流道-國道10號-左營端交流道下-都會快速公路-省道臺17線-西藏街-美術館路。

◎ 捷運：

搭捷運至凹仔底站，出1號出口後，轉乘高雄市公車紅(32)，至美術公園站或中華藝校站，步行5分鐘即可到達。

◎ 公車：

紅 32 路公車 (捷運凹仔底站←→高雄電臺)

美術南二路口 >> 美術公園 (美術館) >> 中華藝校

■紅 33 明誠幹線 (中華藝校←→捷運凹仔底站←→鳳山商工)

美術南二路口 >> 美術公園 (美術館) >> 中華藝校

■168 環狀幹線 (捷運凹仔底站←→捷運凹仔底站)

聯合醫院(婦幼醫院)>> 美術園區 >> 河西華安街口

■205 中華幹線 (加昌站←→夢時代)

美術東五路口 >> 聯合醫院 >> 龍子里

■73 路公車 (建軍站←→左營北站)

美術南二路口 >> 美術公園>> 婦幼醫院(聯合醫院)

■38 路公車 (左營南站←→榮總)

九如國小 >> 大榮高中 >> 高雄電臺

■218 路公車 (加昌站←→高雄車站)

鼓山高中 >> 大榮高中 >> 高雄電臺

■245 路公車 (加昌站←→高雄車站)

國泰市場 >> 大榮高中 >> 高雄電臺

■8502 義大客運--交通路線

詳情請點選→ → 義大客運交通訊息 Map ← ←查詢

高雄美術館路線圖

高雄客運資訊

■8015 路(原 205) (高雄←→仕隆←→岡山)

■8017 路(原 214) (高雄←→赤崁←→岡山)

■8043 路(原 606) (高雄←→茄萣)

■8045 路 (高雄←→岡山)

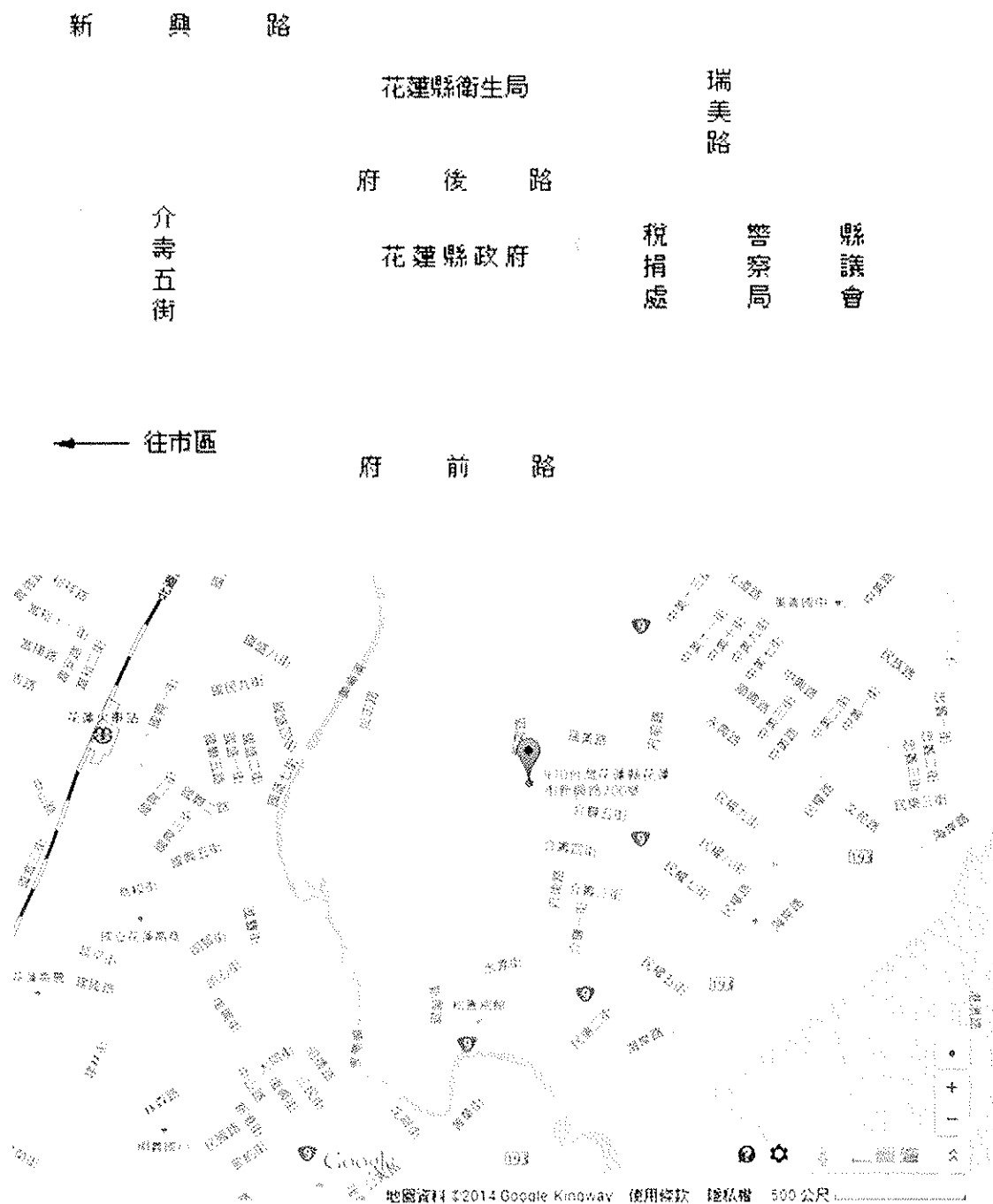
四條路線皆為 明誠中學 >> 聯合醫院 >> 龍子里

附件五

「全國公私立幼兒園災害潛勢資訊管理系統」應用研習(東區)

時間：103年12月18日(星期四)下午13:30~16:30。

地點：花蓮縣衛生局大禮堂(花蓮市新興路200號3樓)



交通方式：

◎ 自行開車：

自臺9線往花蓮市經過花蓮縣警察局後右轉到底(遇新興路)左轉即見本局大樓。

